TINGMÄRGID:

- KATASTRIÜKSUSTE PIIRID
- PROJEKTEERITUD SIDEKANALISATSIOON
- PROJEKTEERITUD KAITSETORU (1250 N)
- PROJEKTEERITUD MÄRKERPALL
- PROJEKTEERITUD MUHV
- PROJEKTEERITUD PLASTKAEV
- PIIRITLUSPUNKT
- TAASTATAV ASFALKATE
- TAASTATAV BETOONPLAAT
- TAASTATAV HALJASALA

KAEVIKU TAASTUS
HALJASALAL

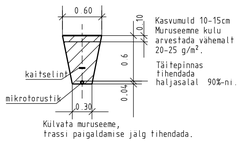

HALJASTUSE TAASTAMINE

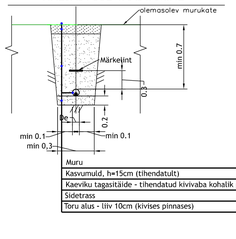

Muru
Kasvumuld, h=15cm (tihendatult)
Kaeviku tagasitäide - tihendatud kivivaba kohalik pinnas
Sidetrass
Toru alus - liiv 10cm (kivises pinnases)

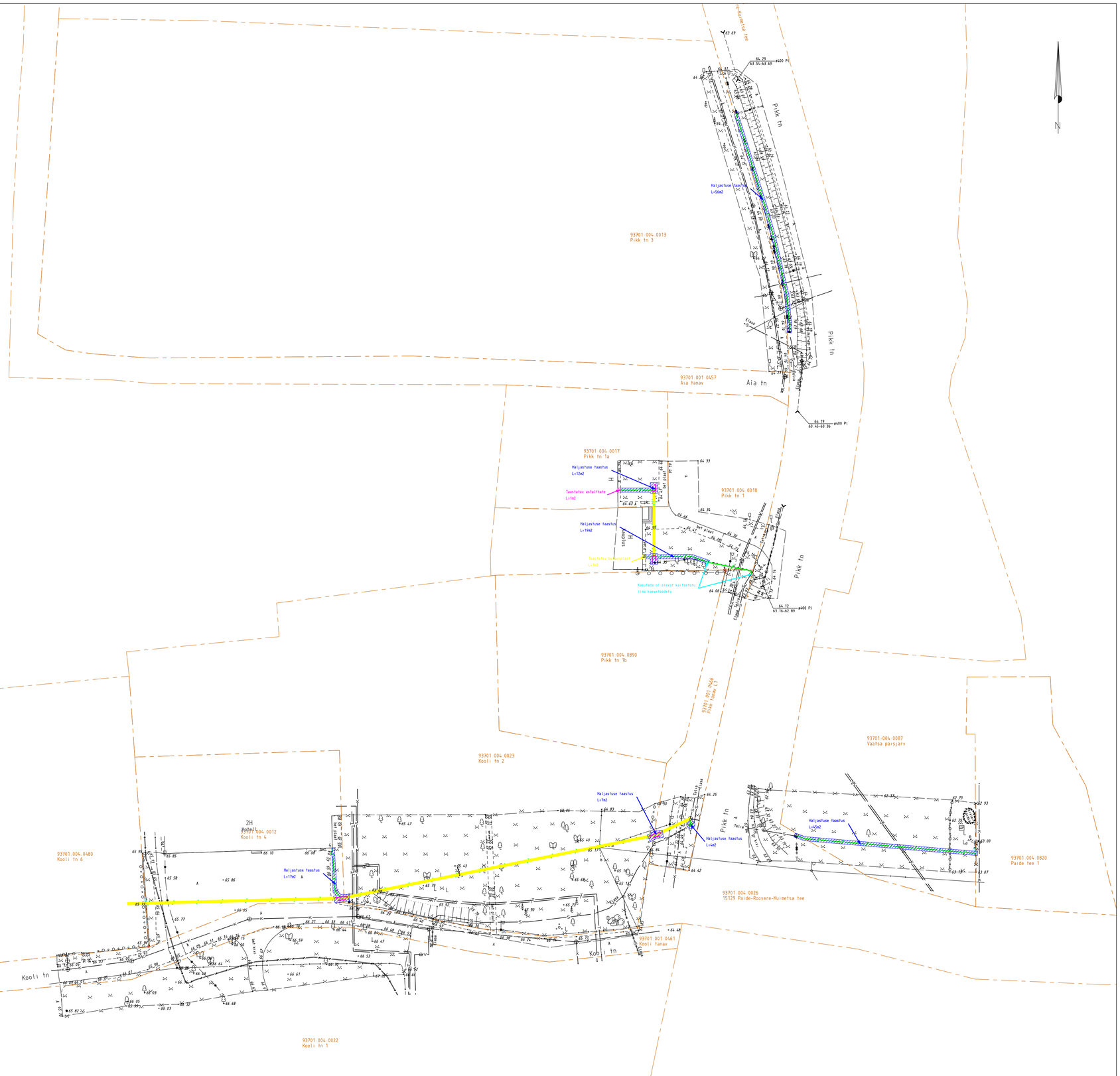

Märkused:
Koordinaadid L-EST97 süsteemis, kõrgused EH2000 süsteemis
Katastriüksuste piirid: väljavõte Maa- ja Ruumiametist 27.01.2026. Kihil "PIIR" esitatud piirjoonte asukohad on informatiivsed

TÖÖ NR	14368P	OBJEKT	Põllu, Aia, Kooli, Pika tänava Telia sideühendus	
TÖÖ KOOD		AADRESS	Järva maakond Türi vald Väätsa alevik	
KOOSTAS	R. Kitsing	FAIL	14368P Taastamine	
KONTROLLIS	H. Jürmann	MÕÕTKAVA 1:500	LEHT 1 / 1	JOONIS Siderajatiste taastamise joonis
KOOSTATUD	27.01.2026			

Kirjanurk
TEL003987 EEG000316 EEP004848
yld@kirjanurk.ee, rg-kood 12592543
Lossi 33 Põltsamaa linn Jõgevamaa 48104